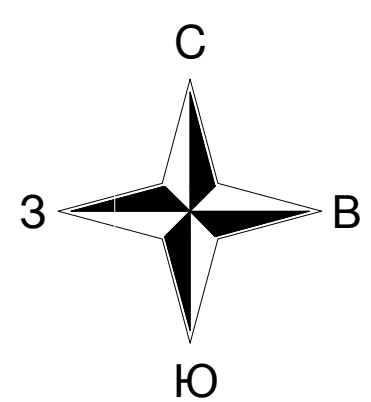




НИЖЕГОРОДСКАЯ ОБЛАСТЬ, ГОРОДСКОЙ ОКРУГ ГОРОД НИЖНИЙ НОВГОРОД  
 ЧЕРТЕЖ ПЛАНИРОВКИ ТЕРРИТОРИИ



УСЛОВНЫЕ ОБОЗНАЧЕНИЯ

Границы административные

— граница городского округа г. Нижний Новгород

Границы территорий, земельных участков, красные линии

- граница разработки проекта планировки
- границы зоны планируемого размещения объекта федерального значения участка Москва-Казань ВСМ2
- границы зон планируемого размещения объектов инженерной и транспортной инфраструктуры
- действующие красные линии
- проектируемые красные линии
- красные линии ликвидируемые
- проектируемые красные линии ВСМ, поворотные (характерные) точки и их номера
- границы лесных кварталов

Функциональное зонирование территории населенных пунктов

- жилая зона
- общественно-деловая зона
- зона производственного использования
- зона специального назначения
- зона железнодорожного транспорта
- зона рекреационного назначения
- зона транспортной инфраструктуры
- зона инженерной инфраструктуры
- зона садоводства
- земли лесного фонда

Зонирование в границах планируемого отвода ВСМ

- зона размещения железнодорожных путей
- зона размещения станционных зданий
- зона размещения сооружений для хранения и обслуживания
- зона размещения специальных сооружений и устройств

Территории, имеющие ограничения по использованию, установленные утвержденными регламентами

- особо охраняемые природные территории ООПТ
- объекты капитального строительства
- объект капитального строительства существующий
- объект капитального строительства проектируемый
- объект капитального строительства ликвидируемый

Объекты транспортной инфраструктуры специального назначения

- Железнодорожный транспорт
- ось проектируемой трассы ВСМ2 (железнодорожные пути ВСМ2)
- линия трассы
- железнодорожные пути существующие

Автомобильный транспорт

- автодороги населенных пунктов
- Инженерно-транспортные сооружения
- эстакады, путепроводы, мосты существующие
- эстакады, путепроводы, мосты проектируемые
- автостоянки и гаражи наземные существующие

Общественный транспорт

- остановочные пункты общественного транспорта существующие
- трамвайные пути

Объекты инженерной инфраструктуры

- Электроснабжение
- воздушные ЛЭП существующие сохраняемые
- кабельные ЛЭП существующие сохраняемые
- кабельные ЛЭП ликвидируемые
- кабельные ЛЭП проектируемые
- электроподстанции существующие сохраняемые
- электроподстанция ликвидируемая
- линии связи существующие сохраняемые

Теплоснабжение

- тепловые сети существующие сохраняемые
- котельные существующие сохраняемые

Газоснабжение

- газопроводы существующие сохраняемые
- газопроводы проектируемые
- газопроводы ликвидируемые

Водоснабжение

- водопроводные сети существующие

Водоотведение

- сети канализации существующие сохраняемые

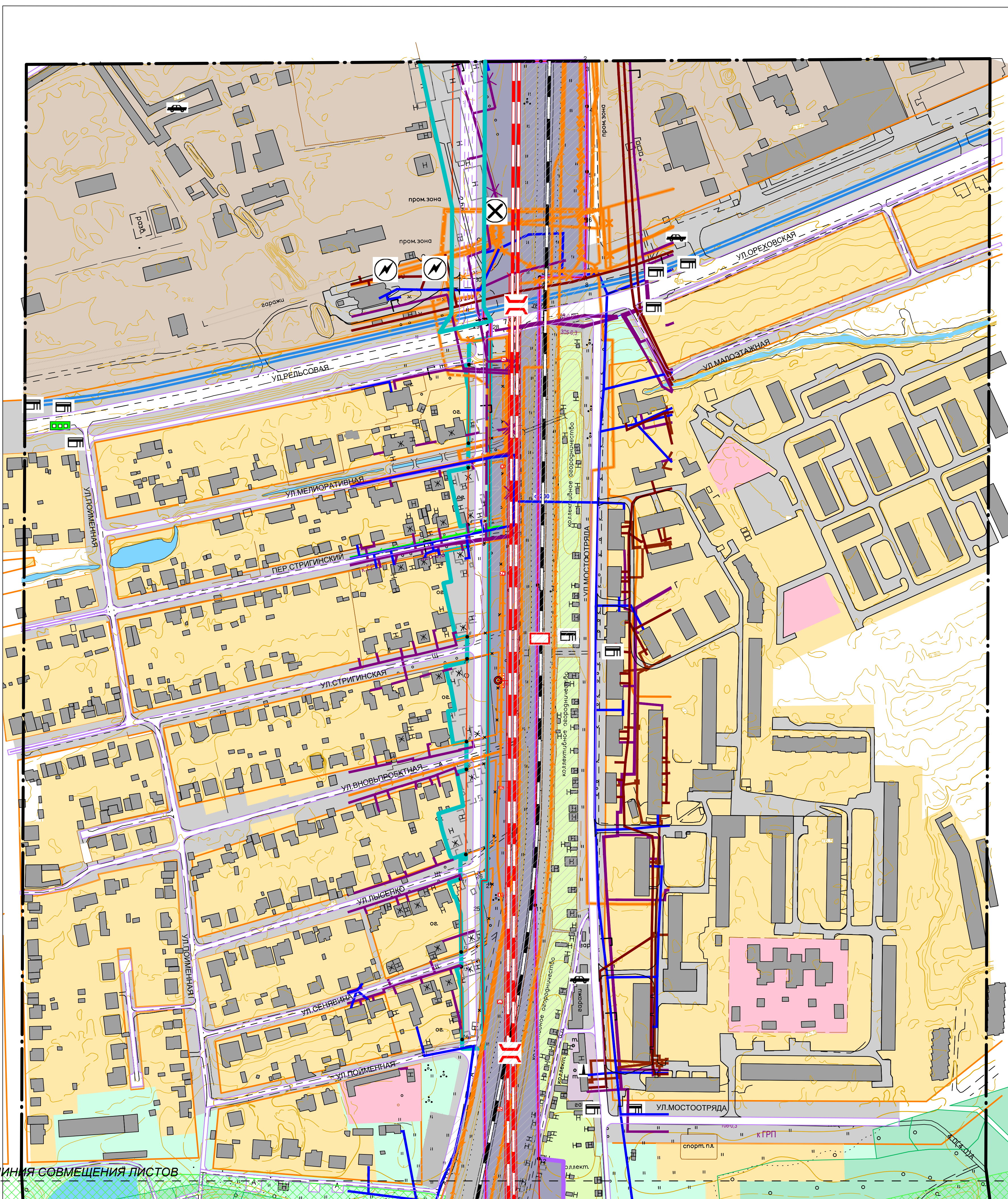
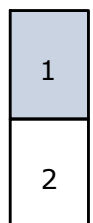


СХЕМА РАСКЛАДКИ ЛИСТОВ



ЛИНИЯ СОВМЕЩЕНИЯ ЛИСТОВ

Изм.	Коп.	уч.	Лист	№ док.	Планир.	Дата
------	------	-----	------	--------	---------	------

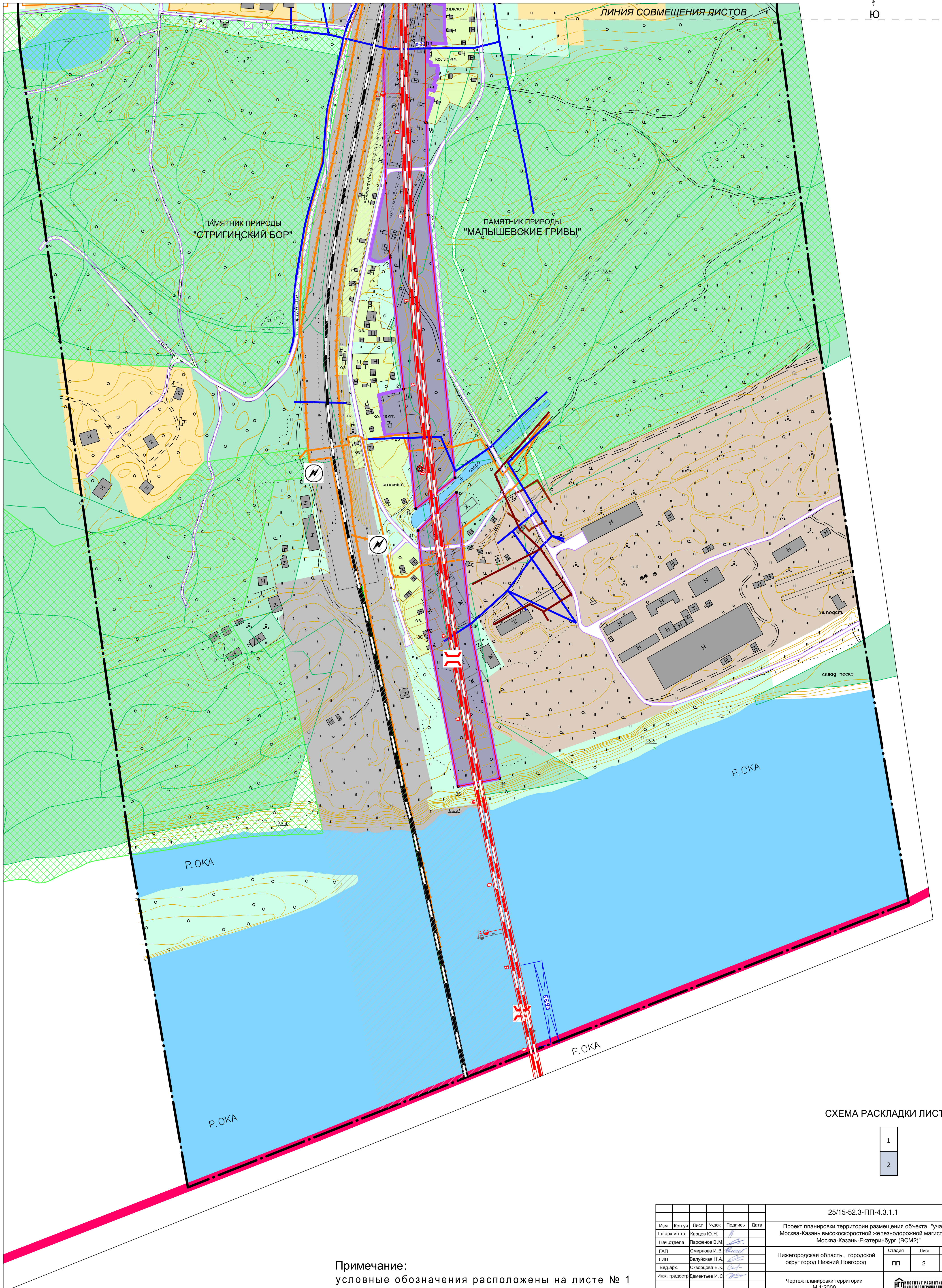
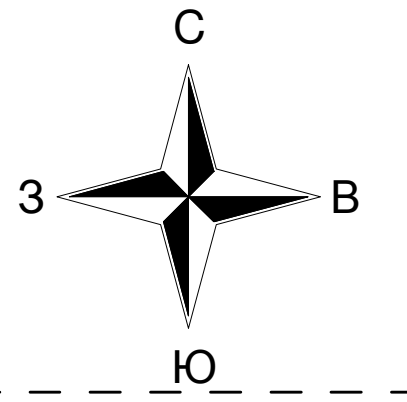


СХЕМА РАСКЛАДКИ ЛИСТОВ

1
2

Примечание:  
 условные обозначения расположены на листе № 1

						25/15-52.3-ПП-4.3.1.1			
						Проект планировки территории размещения объекта "участок Москва-Казань высокоскоростной железнодорожной магистрали Москва-Казань-Екатеринбург (ВСМ2)"			
Изм.	Кол.уч.	Лист	Издок	Подпись	Дата	Нижегородская область, городской округ Нижний Новгород	Стадия	Лист	Листов
Гл. арх. ин-та				Карцев Ю.Н.			ПП	2	2
Нач. отдела				Парфенов В.М.					
ГАП				Смирнова И.В.					
ГИП				Валуйская Н.А.					
Вед. арх.				Скворцова Е.К.					
Инж.-градостр.				Дементьев И.С.					
						Чертеж планировки территории М 1:2000			